

Выписка из Единого государственного реестра недвижимости об основных характеристиках и зарегистрированных правах на объект недвижимости

Сведения об основных характеристиках объекта недвижимости

В Единый государственный реестр недвижимости внесены следующие сведения:

Раздел 1 Лист 1

Здание			
вид объекта недвижимости			
Лист № 1 раздела 1	Всего листов раздела 1: 1	Всего разделов: 4	Всего листов выписки: 14
26.01.2024г.			
Кадастровый номер:	77:02:0014008:1005		
Номер кадастрового квартала:	77:02:0014008		
Дата присвоения кадастрового номера:	24.05.2012		
Ранее присвоенный государственный учетный номер:	Инвентарный номер .; Условный номер 7459 18.07.1990 ГУП МосгорБТИ; Условный номер 77-77-20/038/2006-165		
Адрес:	Российская Федерация, г. Москва, вн.тер.г. муниципальный округ Бабушкинский, ул. Енисейская, д. 3, к. 5		
Площадь, м2:	4969.1		
Назначение:	Жилое		
Наименование:	Здание		
Количество этажей, в том числе подземных этажей:	6, в том числе подземных 1		
Год ввода в эксплуатацию по завершении строительства:	1978		
Год завершения строительства:	1978		
Кадастровая стоимость, руб:	1125276049.77		
Кадастровые номера иных объектов недвижимости, в пределах которых расположен объект недвижимости:	77:02:0014008:27		
Кадастровые номера помещений, машино-мест, расположенных в здании или сооружении:	77:02:0014008:3049, 77:02:0014008:3050, 77:02:0014008:3051, 77:02:0014008:3052, 77:02:0014008:3053, 77:02:0014008:3054, 77:02:0014008:3055, 77:02:0014008:3056, 77:02:0014008:3057, 77:02:0014008:3058		
Виды разрешенного использования:	данные отсутствуют		
Статус записи об объекте недвижимости:	Сведения об объекте недвижимости имеют статус "актуальные, ранее учтенные"		
Особые отметки:	данные отсутствуют		
Получатель выписки:	Лубский Андрей Александрович, действующий(ая) на основании документа "" от имени заявителя ГОСУДАРСТВЕННОЕ АВТОНОМНОЕ ОБРАЗОВАТЕЛЬНОЕ УЧРЕЖДЕНИЕ ДОПОЛНИТЕЛЬНОГО ПРОФЕССИОНАЛЬНОГО ОБРАЗОВАНИЯ МОСКОВСКОЙ ОБЛАСТИ "КОРПОРАТИВНЫЙ УНИВЕРСИТЕТ РАЗВИТИЯ ОБРАЗОВАНИЯ", 5029277117		

полное наименование должности	 ДОКУМЕНТ ПОДПИСАН ЭЛЕКТРОННОЙ ПОДПИСЬЮ	инициалы, фамилия
-------------------------------	--	-------------------

Сертификат: 00ВВ056В7401СВ38D2В3576АСDС8425108  
Владелец: ФЕДЕРАЛЬНАЯ СЛУЖБА ГОСУДАРСТВЕННОЙ РЕГИСТРАЦИИ, КАДАСТРА И КАРТОГРАФИИ  
Действителен: с 27.06.2023 по 19.09.2024

Выписка из Единого государственного реестра недвижимости об основных характеристиках и зарегистрированных правах на объект недвижимости  
Сведения о зарегистрированных правах

Здание			
вид объекта недвижимости			
Лист № 1 раздела 2	Всего листов раздела 2: 2	Всего разделов: 4	Всего листов выписки: 14
26.01.2024г.			
Кадастровый номер:		77:02:0014008:1005	

1	Правообладатель (правообладатели):	1.1	ГОСУДАРСТВЕННОЕ АВТОНОМНОЕ ОБРАЗОВАТЕЛЬНОЕ УЧРЕЖДЕНИЕ ДОПОЛНИТЕЛЬНОГО ПРОФЕССИОНАЛЬНОГО ОБРАЗОВАНИЯ МОСКОВСКОЙ ОБЛАСТИ "КОРПОРАТИВНЫЙ УНИВЕРСИТЕТ РАЗВИТИЯ ОБРАЗОВАНИЯ", ИНН: 5029277117, ОГРН: 1235000068511
	Сведения о возможности предоставления третьим лицам персональных данных физического лица:	1.1.1	данные отсутствуют
2	Вид, номер, дата и время государственной регистрации права:	2.1	Оперативное управление 77:02:0014008:1005-77/051/2024-2 26.01.2024 14:37:33
4	Ограничение прав и обременение объекта недвижимости:	не зарегистрировано	
1	Правообладатель (правообладатели):	1.2	Московская область
	Сведения о возможности предоставления третьим лицам персональных данных физического лица:	1.2.1	данные отсутствуют
2	Вид, номер, дата и время государственной регистрации права:	2.2	Собственность 77-77-20/038/2006-165 01.11.2006 00:00:00
4	Ограничение прав и обременение объекта недвижимости:	не зарегистрировано	

полное наименование должности	 ДОКУМЕНТ ПОДПИСАН ЭЛЕКТРОННОЙ ПОДПИСЬЮ	инициалы, фамилия
-------------------------------	--	-------------------

Сертификат: 00ВВ056В7401СВ38D2В3576АСDС8425108  
 Владелец: ФЕДЕРАЛЬНАЯ СЛУЖБА ГОСУДАРСТВЕННОЙ  
 РЕГИСТРАЦИИ, КАДАСТРА И КАРТОГРАФИИ  
 Действителен: с 27.06.2023 по 19.09.2024

Здание	
вид объекта недвижимости	
Лист № 2 раздела 2	Всего листов раздела 2: 2
Всего разделов: 4	
Всего листов выписки: 14	
26.01.2024г.	
Кадастровый номер:	77:02:0014008:1005
5	Заявленные в судебном порядке права требования: данные отсутствуют
6	Сведения о возражении в отношении зарегистрированного права: данные отсутствуют
7	Сведения о возможности предоставления третьим лицам персональных данных физического лица: данные отсутствуют
8	Сведения о наличии решения об изъятии объекта недвижимости для государственных и муниципальных нужд: данные отсутствуют
9	Сведения о невозможности государственной регистрации без личного участия правообладателя или его законного представителя: данные отсутствуют
10	Правопритязания и сведения о наличии поступивших, но не рассмотренных заявлений о проведении государственной регистрации права (перехода, прекращения права), ограничения права или обременения объекта недвижимости, сделки в отношении объекта недвижимости: отсутствуют

полное наименование должности	 ДОКУМЕНТ ПОДПИСАН ЭЛЕКТРОННОЙ ПОДПИСЬЮ	инициалы, фамилия
-------------------------------	--	-------------------

Сертификат: 00ВВ056В7401СВ38D2В3576АСDС8425108  
 Владелец: ФЕДЕРАЛЬНАЯ СЛУЖБА ГОСУДАРСТВЕННОЙ  
 РЕГИСТРАЦИИ, КАДАСТРА И КАРТОГРАФИИ  
 Действителен: с 27.06.2023 по 19.09.2024

Выписка из Единого государственного реестра недвижимости об основных характеристиках и зарегистрированных правах на объект недвижимости  
 Описание местоположения объекта недвижимости

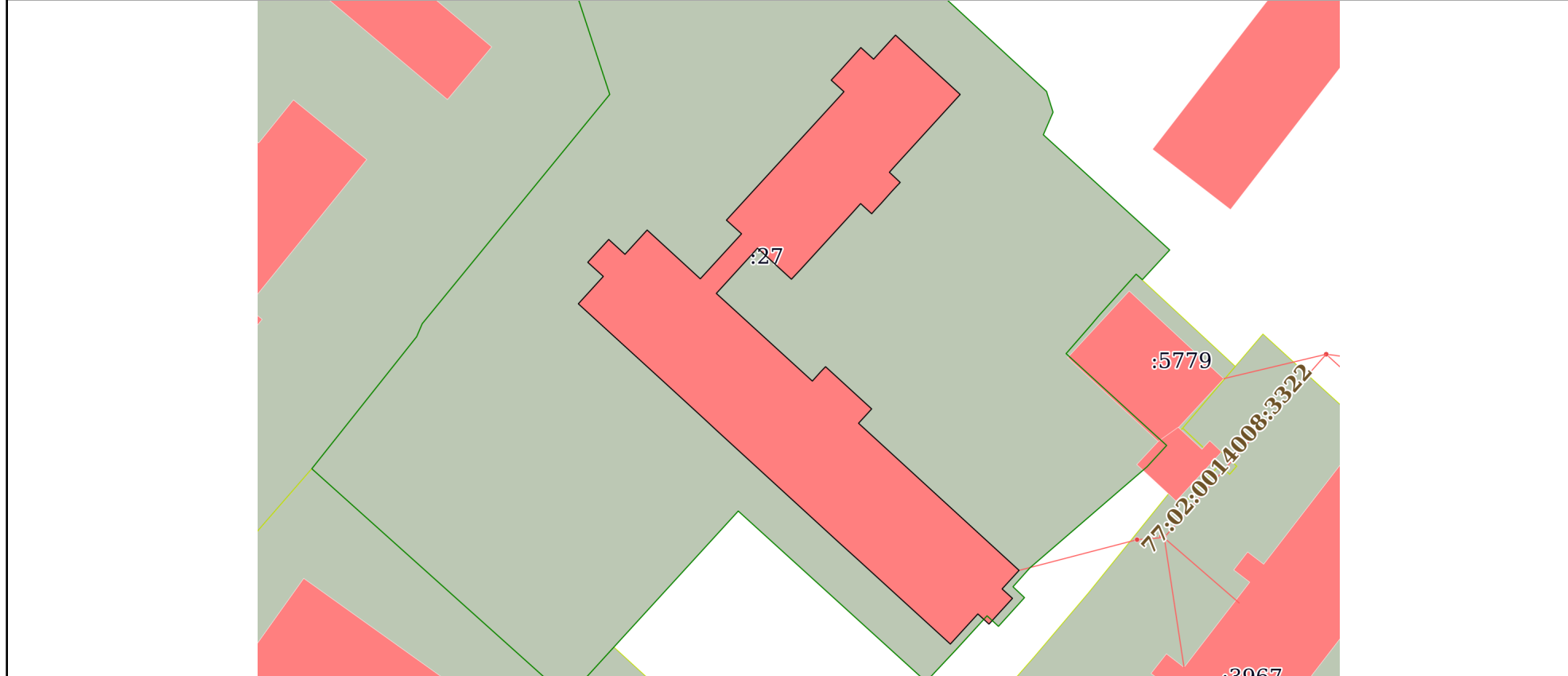
Здание			
вид объекта недвижимости			

Лист № 1 раздела 4	Всего листов раздела 4: 1	Всего разделов: 4	Всего листов выписки: 14
--------------------	---------------------------	-------------------	--------------------------

26.01.2024г.

Кадастровый номер: 77:02:0014008:1005

Схема расположения объекта недвижимости (части объекта недвижимости) на земельном участке(ах)



Масштаб 1:800      Условные обозначения:

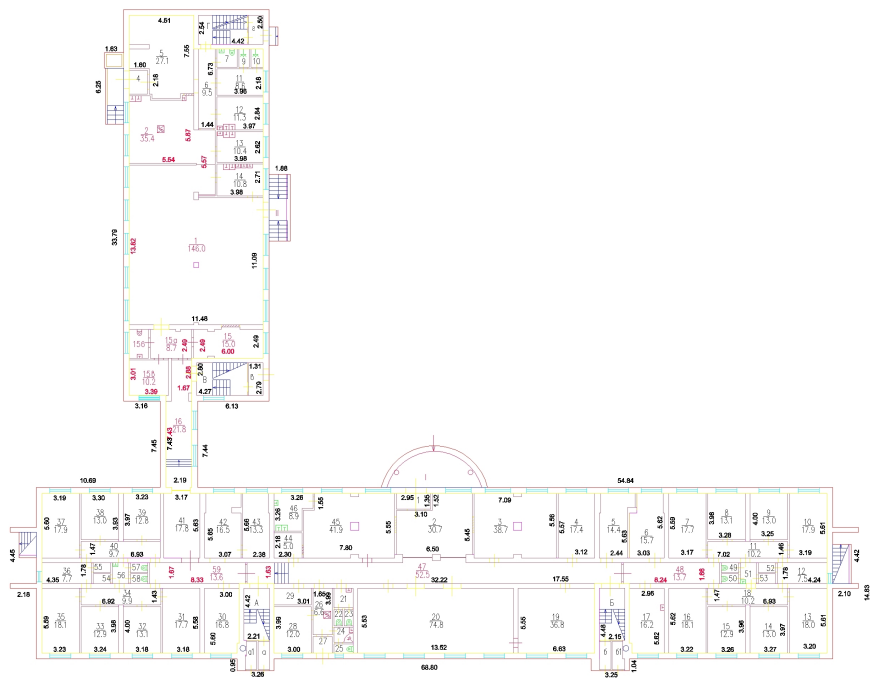
полное наименование должности	 ДОКУМЕНТ ПОДПИСАН ЭЛЕКТРОННОЙ ПОДПИСЬЮ	инициалы, фамилия
-------------------------------	--	-------------------

Сертификат: 00ВВ056В7401СВ38D2В3576АСDC8425108  
 Владелец: ФЕДЕРАЛЬНАЯ СЛУЖБА ГОСУДАРСТВЕННОЙ  
 РЕГИСТРАЦИИ, КАДАСТРА И КАРТОГРАФИИ  
 Действителен: с 27.06.2023 по 19.09.2024

Выписка из Единого государственного реестра недвижимости об основных характеристиках и зарегистрированных правах на объект недвижимости  
 План расположения помещения, машино-места на этаже (плане этажа)

Здание			
вид объекта недвижимости			
Лист № 1 раздела 5	Всего листов раздела 5: 10	Всего разделов: 4	Всего листов выписки: 14
26.01.2024г.			
Кадастровый номер: 77:02:0014008:1005		Номер этажа (этажей): 1	

7459\ 1 этаж  
 Енисейская ул., д.3, к.5



Изменения в поэтажный план по ТЭС № Л.1 <b>ВНЕСЕНЫ</b> " 27 " 01 " 2010 г. Исполнитель _____ Проверен _____	Разрешение на произведе- ние работ по устройству в ТЭС № Л.1 Территориальному бюро технической инвентариза- ции и кадастру " 27 " 01 " 2010 г. Исполнитель _____ Проверен _____
--	---

Масштаб 1

полное наименование должности	 ДОКУМЕНТ ПОДПИСАН ЭЛЕКТРОННОЙ ПОДПИСЬЮ	инициалы, фамилия
-------------------------------	--	-------------------

Сертификат: 00BV056B7401CB38D2B3576ACDC8425108  
 Владелец: ФЕДЕРАЛЬНАЯ СЛУЖБА ГОСУДАРСТВЕННОЙ  
 РЕГИСТРАЦИИ, КАДАСТРА И КАРТОГРАФИИ  
 Действителен: с 27.06.2023 по 19.09.2024

Здание

вид объекта недвижимости

Лист № 2 раздела 5

Всего листов раздела 5: 10

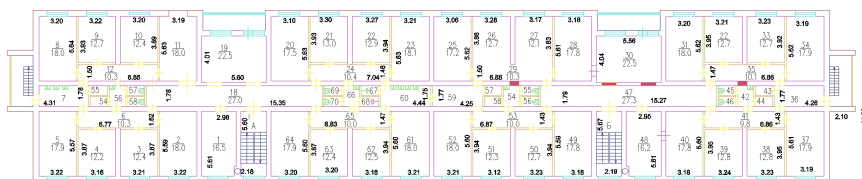
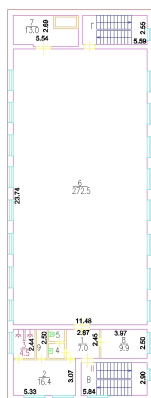
Всего разделов: 4

Всего листов выписки: 14

26.01.2024г.

Кадастровый номер: 77:02:0014008:1005

Номер этажа (этажей): 2

7459\2 этаж  
Енисейская ул., д.3, к.5

Уменьшен в соответствии  
план  
№ 001/2020-01  
Исполнитель: \_\_\_\_\_  
Проверил: \_\_\_\_\_

Разрешение на прохождение  
технических мероприятий  
№ 001/2020-01  
Исполнитель: \_\_\_\_\_  
Проверил: \_\_\_\_\_

Масштаб 1


полное наименование должности

ДОКУМЕНТ ПОДПИСАН  
ЭЛЕКТРОННОЙ ПОДПИСЬЮ

инициалы, фамилия

Сертификат: 00BV056V7401CB38D2B3576ACDC8425108  
Владелец: ФЕДЕРАЛЬНАЯ СЛУЖБА ГОСУДАРСТВЕННОЙ  
РЕГИСТРАЦИИ, КАДАСТРА И КАРТОГРАФИИ  
Действителен: с 27.06.2023 по 19.09.2024

Здание			
вид объекта недвижимости			
Лист № 3 раздела 5	Всего листов раздела 5: 10	Всего разделов: 4	Всего листов выписки: 14
26.01.2024г.			
Кадастровый номер: 77:02:0014008:1005		Номер этажа (этажей): 2	

полное наименование должности		ДОКУМЕНТ ПОДПИСАН	инициалы, фамилия
		ЭЛЕКТРОННОЙ ПОДПИСЬЮ	
Сертификат: 00ВВ056В7401СВ38D2В3576АСDС8425108			
Владелец: ФЕДЕРАЛЬНАЯ СЛУЖБА ГОСУДАРСТВЕННОЙ			
РЕГИСТРАЦИИ, КАДАСТРА И КАРТОГРАФИИ			
Действителен: с 27.06.2023 по 19.09.2024			

**Здание**  
**вид объекта недвижимости**

Лист № 4 раздела 5

Всего листов раздела 5: 10

Всего разделов: 4

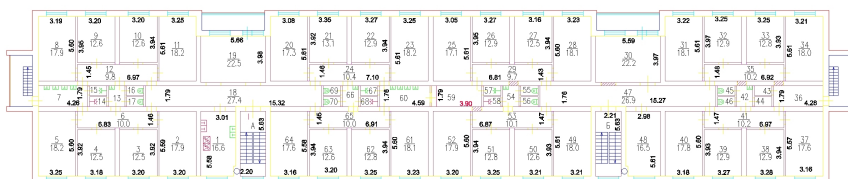
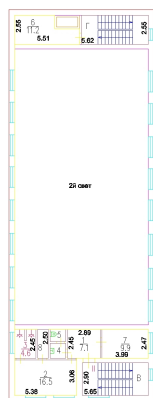
Всего листов выписки: 14

26.01.2024г.

Кадастровый номер: 77:02:0014008:1005

Номер этажа (этажей): 3

7459\ 3 этаж  
Енисейская ул., д.3, к.5



Именован в поэтажный план	Разработан на производственное переоборудование
По №№ №.../.../...	В №№ №.../.../...
ВНЕСЕНЫ	Техническому бюро технической инвентаризации на производственное
№.../.../... 2010 г.	№.../.../... 2019 г.
Исполнитель	Исполнитель
Проверен	Проверен

Масштаб 1

полное наименование должности




ДОКУМЕНТ ПОДПИСАН  
ЭЛЕКТРОННОЙ ПОДПИСЬЮ

инициалы, фамилия

Сертификат: 00ВВ056В7401СВ38D2В3576АСDC8425108  
Владелец: ФЕДЕРАЛЬНАЯ СЛУЖБА ГОСУДАРСТВЕННОЙ  
РЕГИСТРАЦИИ, КАДАСТРА И КАРТОГРАФИИ  
Действителен: с 27.06.2023 по 19.09.2024

Здание			
вид объекта недвижимости			
Лист № 5 раздела 5	Всего листов раздела 5: 10	Всего разделов: 4	Всего листов выписки: 14
26.01.2024г.			
Кадастровый номер: 77:02:0014008:1005		Номер этажа (этажей): 3	

полное наименование должности		ДОКУМЕНТ ПОДПИСАН	инициалы, фамилия
		ЭЛЕКТРОННОЙ ПОДПИСЬЮ	
Сертификат: 00ВВ056В7401СВ38D2В3576АСDС8425108			
Владелец: ФЕДЕРАЛЬНАЯ СЛУЖБА ГОСУДАРСТВЕННОЙ			
РЕГИСТРАЦИИ, КАДАСТРА И КАРТОГРАФИИ			
Действителен: с 27.06.2023 по 19.09.2024			

## Здание

вид объекта недвижимости

Лист № 6 раздела 5

Всего листов раздела 5: 10

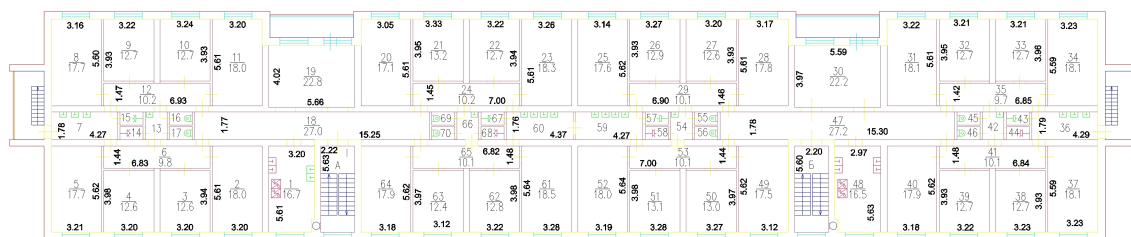
Всего разделов: 4

Всего листов выписки: 14

26.01.2024г.

Кадастровый номер: 77:02:0014008:1005

Номер этажа (этажей): 4

7459\ 4 этаж  
Енисейская ул., д.3, к.5

Изменения в поэтажный план  
По №№: № 1  
**ВНЕСЕНЫ**  
\* 27. \* 01 \* 2010 г.  
Исполнитель: \_\_\_\_\_  
Проверил: \_\_\_\_\_

Разрешение на произведе-  
нное переоборудование  
В №№: № 1  
Территориальному боро  
технической инвентариза-  
ции не предъявлено  
\* 27. \* 01 \* 2010 г.  
Исполнитель: \_\_\_\_\_  
Проверил: \_\_\_\_\_

Масштаб 1



ДОКУМЕНТ ПОДПИСАН

ЭЛЕКТРОННОЙ ПОДПИСЬЮ

Сертификат: 00BV056V7401CB38D2B3576ACDC8425108

Владелец: ФЕДЕРАЛЬНАЯ СЛУЖБА ГОСУДАРСТВЕННОЙ

РЕГИСТРАЦИИ, КАДАСТРА И КАРТОГРАФИИ

Действителен: с 27.06.2023 по 19.09.2024

полное наименование должности

инициалы, фамилия

## Здание

вид объекта недвижимости

Лист № 7 раздела 5

Всего листов раздела 5: 10

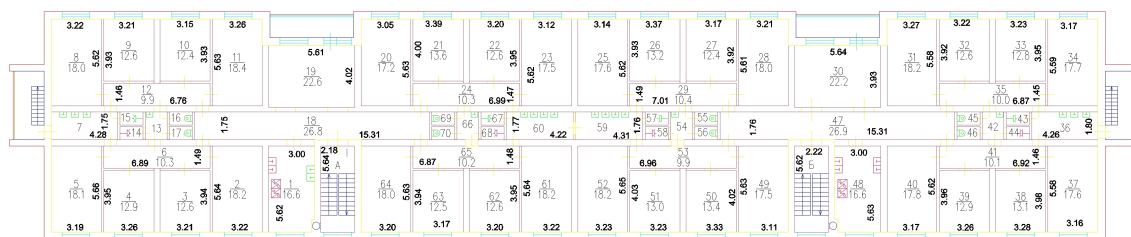
Всего разделов: 4

Всего листов выписки: 14

26.01.2024г.

Кадастровый номер: 77:02:0014008:1005

Номер этажа (этажей): 5

7459\ 5 этаж  
Енисейская ул., д.3, к.5

Изменения в поэтажный план  
По №№ № 1  
**ВНЕСЕНЫ**  
\* 27. \* 01 \* 2010 г.  
Исполнитель \_\_\_\_\_  
Проверил \_\_\_\_\_

Разрешение на произведе-  
нное переоборудование  
В №№ № 1  
Территориальному боро  
технической инвентариза-  
ции не предъявлено  
\* 27. \* 01 \* 2010 г.  
Исполнитель \_\_\_\_\_  
Проверил \_\_\_\_\_

Масштаб 1

полное наименование должности



ДОКУМЕНТ ПОДПИСАН

ЭЛЕКТРОННОЙ ПОДПИСЬЮ

Сертификат: 00BV056B7401CB38D2B3576ACDC8425108

Владелец: ФЕДЕРАЛЬНАЯ СЛУЖБА ГОСУДАРСТВЕННОЙ

РЕГИСТРАЦИИ, КАДАСТРА И КАРТОГРАФИИ

Действителен: с 27.06.2023 по 19.09.2024

инициалы, фамилия

## Здание

вид объекта недвижимости

Лист № 8 раздела 5

Всего листов раздела 5: 10

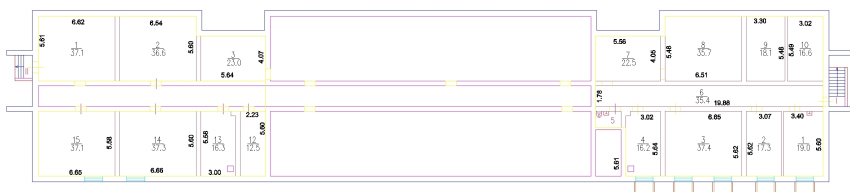

Всего разделов: 4

Всего листов выписки: 14

26.01.2024г.

Кадастровый номер: 77:02:0014008:1005

Номер этажа (этажей): 0

7459\ Подвал  
Енисейская ул., д.3, к.5

Изменения в поэтажный план  
По ТЭП № 1.1.1  
ВНЕСЕНЫ  
" 27 " 01 " 2019 г.  
Исполнитель: \_\_\_\_\_  
Проверил: \_\_\_\_\_

Разрешение на проведение  
технической переоборудование  
В ТЭП № 1.1.1  
Техническому бюро  
технической инвентаризации  
на территории  
" 27 " 01 " 2019 г.  
Исполнитель: \_\_\_\_\_  
Проверил: \_\_\_\_\_

Масштаб 1

полное наименование должности



ДОКУМЕНТ ПОДПИСАН

ЭЛЕКТРОННОЙ ПОДПИСЬЮ

Сертификат: 00ВВ056В7401СВ38D2В3576АСDC8425108

Владелец: ФЕДЕРАЛЬНАЯ СЛУЖБА ГОСУДАРСТВЕННОЙ

РЕГИСТРАЦИИ, КАДАСТРА И КАРТОГРАФИИ

Действителен: с 27.06.2023 по 19.09.2024

инициалы, фамилия

Здание

вид объекта недвижимости

Лист № 9 раздела 5

Всего листов раздела 5: 10

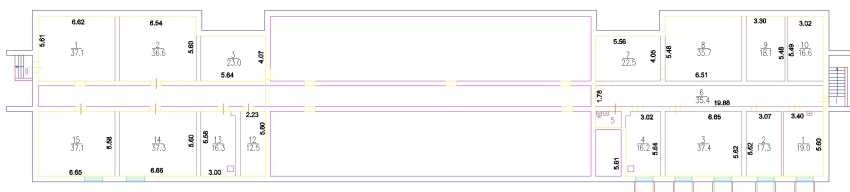

Всего разделов: 4

Всего листов выписки: 14

26.01.2024г.

Кадастровый номер: 77:02:0014008:1005

Номер этажа (этажей): 0

7459\ Подвал  
Енисейская ул., д.3, к.5

Изменения в поэтажный план  
По №№ №.../...  
ВНЕСЕНЫ  
" 27 " 01 2019 г.  
Исполнитель: \_\_\_\_\_  
Проверил: \_\_\_\_\_

Разрешение на проведени-  
е работ по переустройству  
и/или перепланировке  
№ №№ №.../...  
Техническому бюро  
технической инвентариза-  
ции на территории  
" 27 " 01 2019 г.  
Исполнитель: \_\_\_\_\_  
Проверил: \_\_\_\_\_

Масштаб 1

полное наименование должности



ДОКУМЕНТ ПОДПИСАН

ЭЛЕКТРОННОЙ ПОДПИСЬЮ

Сертификат: 00ВВ056В7401СВ38D2В3576АСDC8425108


Владелец: ФЕДЕРАЛЬНАЯ СЛУЖБА ГОСУДАРСТВЕННОЙ

РЕГИСТРАЦИИ, КАДАСТРА И КАРТОГРАФИИ

Действителен: с 27.06.2023 по 19.09.2024

инициалы, фамилия

Здание			
вид объекта недвижимости			
Лист № 10 раздела 5	Всего листов раздела 5: 10	Всего разделов: 4	Всего листов выписки: 14
26.01.2024г.			
Кадастровый номер: 77:02:0014008:1005		Номер этажа (этажей): 1	

полное наименование должности		ДОКУМЕНТ ПОДПИСАН	инициалы, фамилия
		ЭЛЕКТРОННОЙ ПОДПИСЬЮ	
Сертификат: 00ВВ056В7401СВ38D2В3576АСDС8425108			
Владелец: ФЕДЕРАЛЬНАЯ СЛУЖБА ГОСУДАРСТВЕННОЙ			
РЕГИСТРАЦИИ, КАДАСТРА И КАРТОГРАФИИ			
Действителен: с 27.06.2023 по 19.09.2024			